

Obec Běleč tímto v souladu se zákonem o obcích zveřejňuje

ZÁMĚR SMĚNIT POZEMKY

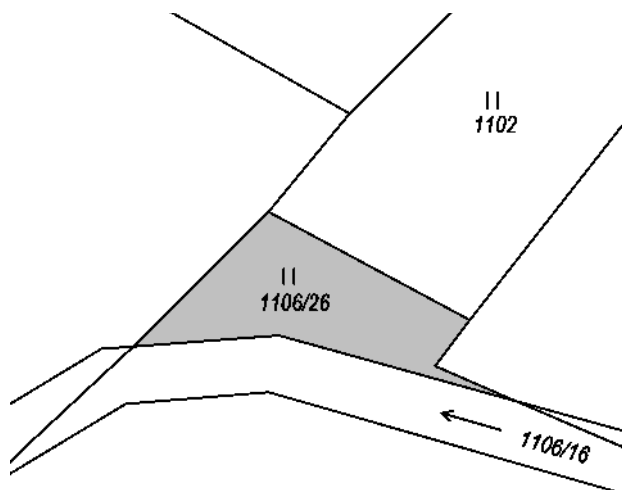
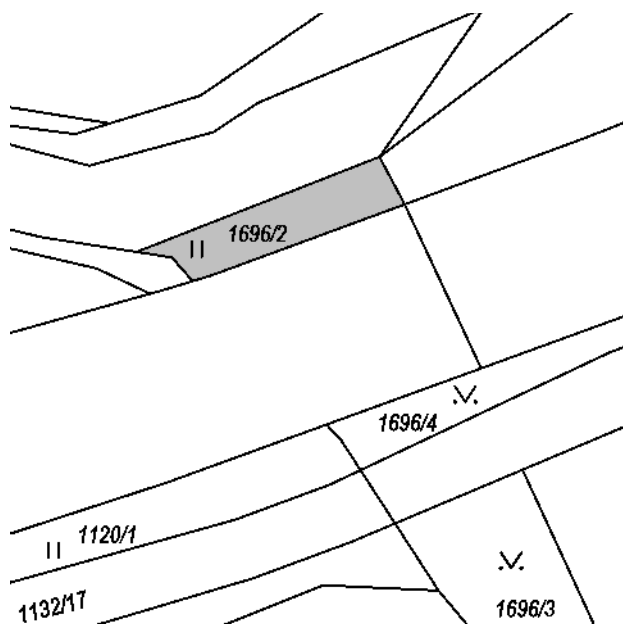
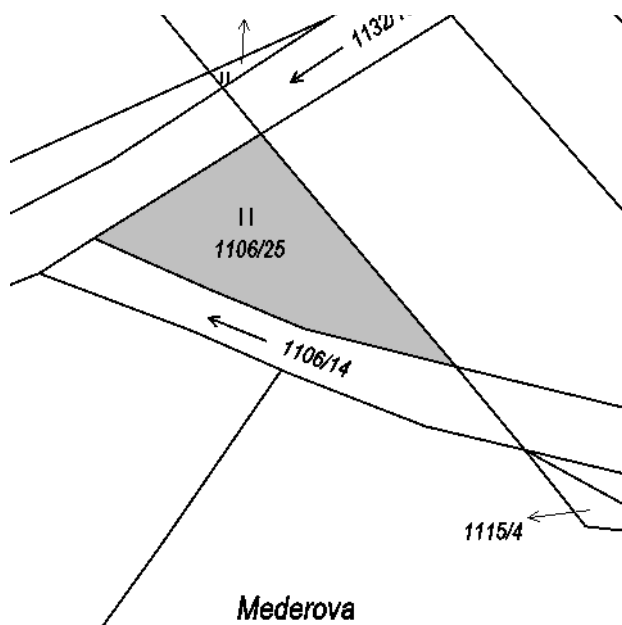
parc. č. **1106/25**, o výměře 358 m², trvalý travní porost,
parc. č. **1106/26**, o výměře 267 m², trvalý travní porost,
parc. č. **1696/2**, o výměře 121 m², trvalý travní porost,
vše katastrální území Běleč u Mladé Vožice.

Malé pozemky jsou situovány východně od sídla Bzová kolem silnice III. třídy II/13715 v lokalitě Mederova. Jedná se o pozemky, které jsou pro obec samostatně nepotřebné a nenavazují na jiné pozemky ve vlastnictví obce.

Informace podá starosta obce, email smejkal@obecbelec.cz, tel. 724 189 517. Občané mohou své připomínky a nabídky předložit do 15 dnů od vyvěšení.

V Bělči dne 4. prosince 2024

.....
Stanislav Šmejkal, starosta obce



Zveřejněno na úřední desce dne
(vč. zveřejnění v elektronické podobě)

Sejmuto z úřední desky dne